



§ 4. Направления политической географии и основы геополитики

Вспомните. Какую информацию вы можете получить из политической карты мира? Какие формы правления и государственного устройства в современных странах мира вы знаете? Что является объектом изучения политической географии? Каковы основные черты политико-географического положения Республики Беларусь?

Для чего мы это изучаем? Знания каких учебных предметов вам сегодня будут необходимы на учебном занятии? Сферой деятельности каких специалистов является политическая география? Какими знаниями должен обладать современный специалист в области геополитики?

Объекты и основные направления политической географии. Политическая география является одним из важных направлений социально-экономической географии и находится на стыке наук. Поэтому ряд учёных отводят ей самостоятельную роль в географии.

Зародившись в конце XVIII в. как естественная наука, политическая география изучала деление мира на государства, их территорию, взаимное расположение, границы и объясняла политические процессы характером природных условий и ландшафтов.

Клуб знатоков-экономикогеографов. Известный французский просветитель Шарль Луи Монтескьё (рис. 18) считал, что форма государственного правления и устройства обусловлена климатом и размером страны. Обширные империи предрасположены к деспотическому правлению, ибо для стабильности в большом по территории государстве необходимо, чтобы удалённость места, куда рассылаются приказы, уравновешивалась быстротой их выполнения. Маленькие государства по своей природе должны быть республиками, обширные — подчиняться монарху.



Рис. 18. Ш. Л. Монтескьё (1689–1755)

Оптимальной будет форма государственного устройства, сочетающая преимущества и достоинства республиканского правления с силой монархии. Такой формой правления Монтескьё считал федерацию — пространственно единый союз суверенных республик, способный сопротивляться врагу и сохранять свои размеры без потери демократии. Согласны ли вы с Монтескьё? Аргументируйте своё мнение.




Рис. 19. Ф. Ратцель (1844–1904), автор работы «Политическая география» (1897)

В конце XIX в. благодаря работам немецкого географа Ф. Ратцеля (рис. 19) особенности политического устройства, внутренней и внешней политики разных государств начинают изучать с учётом географического положения, географических условий и культурно-исторических особенностей.

Со временем представления о предмете политической географии значительно расширились.



Политическая география — географическая наука, которая изучает пространственную организацию политической жизни общества и территориальные сочетания политических сил.

С развитием науки расширился и перечень изучения объектов политической географии (рис. 20).

Основной задачей политической географии является характеристика пространственной картины политической жизни страны и факторов, которые её обуславливают.

Большое количество объектов привело к формированию нескольких самостоятельных научных направлений. Каждое из них в настоящее время динамично развивается (рис. 21).

Политико-географическое положение страны. Изучение географического положения имеет важное значение и широко используется в географии. Выделяют

Объекты политической географии
Политико-географическое положение
Государственные границы
Государственная территория
Население территории
Политическая сфера общественной жизни

Рис. 20. Объекты политической географии



Рис. 21. Основные направления политической географии

физико-географическое, экономико-географическое, транспортно-географическое положения. В политической географии на первом месте находится политико-географическое положение.



Политико-географическое положение (ПГП) — это положение объекта (страны, её части, группы стран) по отношению к другим государствам и их группам как политическим объектам.

Экономико-географическое положение и политико-географическое положение имеют много общего. Это объясняется тем, что географическое положение страны по отношению к транспортным путям, источникам сырья, потокам товаров и услуг, интеграционным объединениям и т. д. будет оказывать влияние не только на экономическую, но и на политическую ситуацию в стране и наоборот.

В целом можно говорить о ПГП как о комплексе отношений данного государства с другими странами и территориями на трёх уровнях: локальном, макрорегиональном и глобальном, дополненных экономическими, историческими, этническими, конфессиональными и культурными связями.

П₁

Мир и Беларусь. Политико-географическое положение является очень важным для страны, потому что определяет её место в мире и влияет на экономику, национальную безопасность, культурные связи через отношения с соседними и другими государствами. Каковы основные преимущества политико-географического положения Республики Беларусь?

Государственные границы и формы их изменения. Государственные границы представляют особый тип географических границ, который изучает политическая география. *Государственная граница* — это линия на поверхности земли (суши или водного пространства) и воображаемая вертикальная поверхность с воздушным пространством и недрами, которая определяет пределы территории страны и отделяет её от других государств и открытых морей. В политической географии существует несколько признаков выделения границ (рис. 22).

Вследствие различных событий государственные границы изменяются. Это может происходить в мирных формах (рис. 23). Например, в результате продажи Аляски в 1867 г. изменились государственные границы Северо-Американских Соединённых Штатов и Российской империи. В 1944 г. Тувинская Народная Республика добровольно вошла в состав СССР. В результате искусственного приращения территории суши увеличилась площадь Нидерландов и изменились границы государства. Выход Великого княжества Финляндского из состава России в 1917 г. и Сингапура из состава Малайзии в 1965 г. изменил государственные границы этих государств. Примером изменения

П₂

Признаки выделения границ	
Природные	орографические (горные, равнинные) (например, Пиренеи — франко-испанская граница)
	водные (речные, морские, озёрные) (например, р. Меконг — граница Лаоса и Таиланда, Великие озёра — США и Канады)
Морфологические	геометрические (например, граница Алжира и Ливии)
	астрономические (например, США и Канада — по 49° с. ш., Египет и Судан — по 22° с. ш.)
Исторические и последовательность возникновения	колониальные (например, границы в пределах Французской Западной Африки)
	постколониальные, послевоенные, постсоциалистические и др. (например, граница Польши после Второй мировой войны)
	«зрелые» этнокультурные (например, граница Норвегии и Швеции)
Функциональные	барьерные (разделительные) (отделение одной страны от другой с помощью границы)
	контактные (соединительные) (сближение стран, сотрудничество, развитие экономических и культурных связей)

Рис. 22. Признаки выделения государственных границ



Рис. 23. Формы изменения государственных границ

государственной границы в результате международного решения является изменение границ Индии и Пакистана (раздел штата Кашмир в 1949 г.). После объединения в 1990 г. Федеративной Республики Германии (ФРГ) и Германской Демократической Республики (ГДР) изменилась государственная граница ФРГ (рис. 24).

Пограничные споры. Одним из наиболее актуальных вопросов политической географии является изучение территориальных претензий, пограничных споров между государствами. Среди них выделяются четыре основных вида (рис. 24-1). Наиболее часто в мире происходят *территориальные споры* из-за контроля над определённой территорией, притягательной по какому-либо признаку.

Например, историко-культурным территориальным спором являются претензии Ирландии на Северную Ирландию.

Ресурсные пограничные споры составляют значительную часть конфликтов при освоении природных ресурсов на континентальном шельфе (нефть, газ), при нехватке водных ресурсов в засушливых районах (например, Мали и Буркина-Фасо, Турция и Сирия). Для разрешения таких споров принимаются решения о совместном использовании ресурсов (например, гидроэнергопотенциал реки Парана между Бразилией и Парагваем) или выделяются сектора с чёткими границами государств (например, раздел нефтегазовых ресурсов Северного моря между прибрежными государствами).

Клуб знатоков-экономикогеографов. Различают позиционные и функциональные пограничные споры. *Позиционные пограничные споры* возникают в случае противоречий в толковании договоров о проведении границ по природным рубежам — рекам (восточный участок российско-китайской границы на реке Амур), озёрам (озеро Чад между Нигером и Чадом). *Функциональные пограничные споры* встречаются реже и возникают вследствие претензий одной из сторон к режиму функционирования границы, строгости пограничного контроля и таможенной политики, установленными соседним государством. В данной ситуации спор ведётся не об изменении границы, а о пограничной политике соседнего государства.



Рис. 24. Территория ФРГ после объединения с ГДР

Территориальные споры

Ресурсные споры

Позиционные споры

Функциональные споры

Рис. 24-1. Виды пограничных споров



Используя материалы учебного пособия и политическую карту мира, найдите государства, между которыми существуют пограничные конфликты и территориальные споры.

П₄

Прикладная роль политической географии. Знания политической географии имеют очень широкий охват и используются в самых разных областях. К основным из них следует отнести изменение административно-территориального устройства страны; особенности внешней политики; причины этнических конфликтов; география выборов и т. д. Востребованность политической географии во многом зависит от географического образования и географической культуры общества.

Геополитика, место в системе наук. Одним из основных направлений политической географии является геополитика. Она появилась на рубеже XIX–XX вв. в результате анализа международных отношений с использованием географических знаний.



В мире всё взаимосвязано. Основателем геополитики считается Аристотель, который указывал на геополитическую роль островов и писал, что остров Крит по своему положению предназначен для доминирования над Грецией. Согласны ли вы с утверждением Аристотеля? Приведите аргументы «за» и «против» данного высказывания.

Одно из первых определений характеризовало геополитику как науку о географической обусловленности различных политических процессов. Шведский географ Р. Челлен (рис. 25) первым ввёл понятие «геополитика».



Рис. 25. Р. Челлен (1864–1922), автор термина «геополитика»



Геополитика — раздел политической географии о закономерностях распределения сфер влияния государств и межгосударственных объединений, который изучает зависимость государственных действий от влияния географических факторов на экономическую, политическую и социальную жизнь общества.

Основными понятиями в геополитике выступают: пространство, баланс сил, интересы и экспансия. Каждое понятие позволяет оценить государство по различным признакам (рис. 26).

Пространство в геополитике. В геополитике главное значение имеет *контроль над пространством*.

Геополитическое поле — это пространство, которое контролируется государством.

П₅

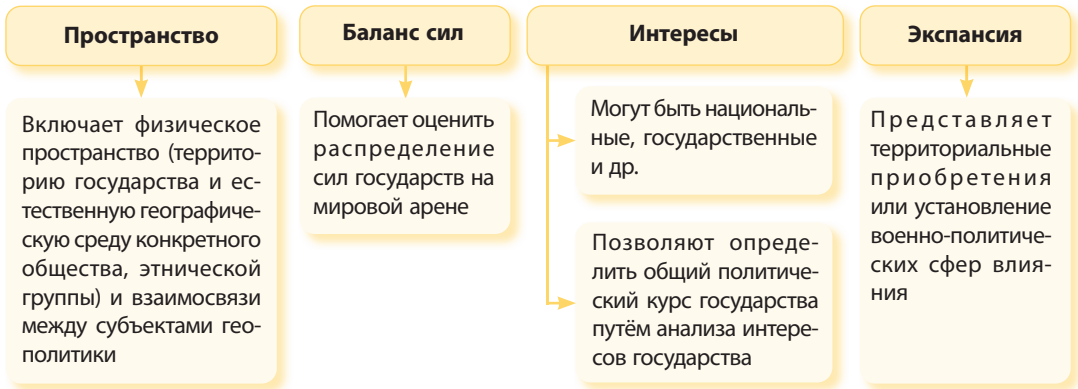


Рис. 26. Основные понятия геополитики

Например, геополитическим полем для Франции являются ареалы расселения древних племён предков современных французов — галлов, для России — отдалённые районы Восточной Сибири и Дальнего Востока, территории бывшего СССР, национальности которых проживали в нескольких республиках (например, русские в БССР, русские в Казахстане).

Геополитические факторы развития страны и главные геополитические процессы мира в конце XX — начале XXI в. С течением исторических событий изменяется место страны в геополитическом пространстве мира. Однако оно будет определяться рядом постоянно действующих факторов (рис. 27).

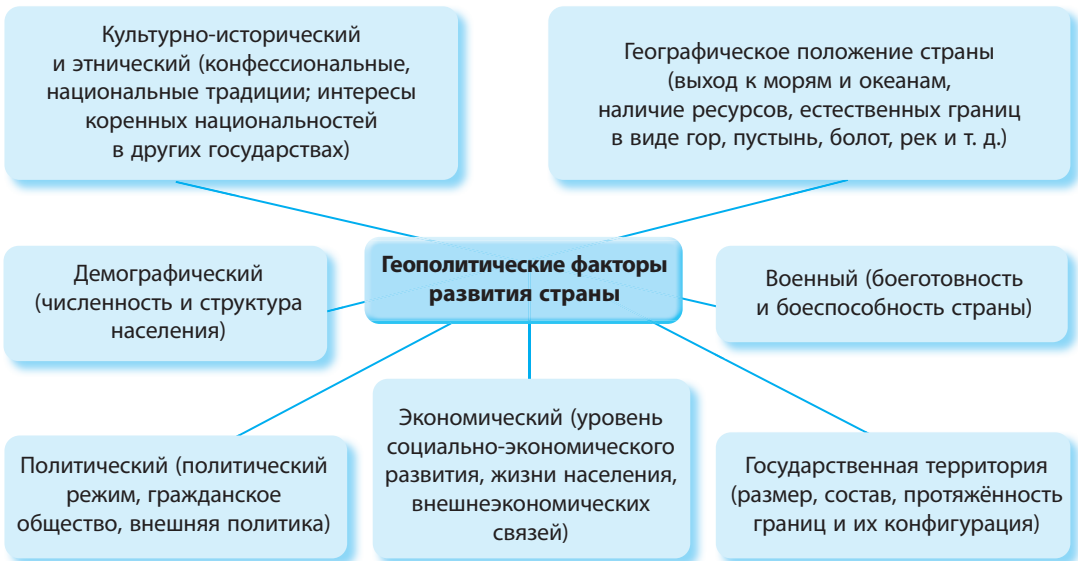


Рис. 27. Геополитические факторы развития страны

Экономически развитые и ряд развивающихся стран в настоящее время стремятся занять более сильную позицию в мире. Поэтому они уделяют внимание наиболее важным геополитическим аспектам: доле своей страны в мировом валовом продукте; конвертируемости национальной валюты; обладанию ракетно-ядерным оружием; участию в освоении космоса и др.

В конце XX — начале XXI в. в мире произошли события, которые оказали влияние на глобальную геополитическую картину мира и способствовали возникновению новых угроз. К числу основных из них относят: распад социалистической системы хозяйствования, экономический и военно-политический прорыв Китая в глобальную экономику и геополитику, вооружённые конфликты и военно-политические кризисы на Ближнем Востоке, наращивание масштабов терроризма и др. (рис. 27-1).

П₆

Главные геополитические процессы в мире в конце XX — начале XXI в.

1. Распад в 1990-е гг. социалистической системы хозяйствования и связанные с этим вооружённые конфликты и геополитические изменения в Европе и на постсоветском пространстве (страны Балтии, Украина, Молдова, Южный Кавказ, Центральная Азия)
2. Завершение формирования Евросоюза, играющего всё более серьёзную геополитическую и экономическую роль в мире
3. Расширение зоны военного блока НАТО за счёт стран Балтии, Восточной Европы и Балкан, прямое участие вооружённых контингентов стран — участниц НАТО в военных операциях за пределами границ блока (Балканы, Афганистан, Ирак, Северная Африка) в 1990–2000 гг.
4. Экономический и военно-политический прорыв Китая в сфере глобальной экономики и геополитики
5. Вооружённые конфликты и военно-политические кризисы на Ближнем Востоке и в Северной Африке
6. Повышение военно-политической напряжённости вокруг Афганистана и Ирана, создающее предпосылки для возникновения опасных очагов нестабильности в мире
7. Увеличение масштабов терроризма

Рис. 27-1. Основные геополитические процессы в мире в конце XX — начале XXI в.

В современном мире можно выделить основные геополитические центры силы: Россия, США, Европейский союз, Китай, мусульманский мир. Это глобальные и региональные геополитические игроки, влияние которых в современном мире наиболее заметно.



Используя материалы учебного пособия и политическую карту мира, найдите и покажите основные геополитические центры силы в мире.

Электоральная география. Электоральная география является одним из наиболее традиционных, но активно развивающихся направлений политической географии.

Клуб знатоков-экономикогеографов. Это направление зародилось во Франции в начале XX в. с работы А. Зигфрида «Политический обзор запада Франции во времена Третьей республики». В ней автор впервые установил закономерности между природными характеристиками и итогами выборов в западной части Франции. Поэтому исторически электоральная география изучала географию выборов и территориальную расстановку политических сил.

Электоральная география — направление политической географии, которое изучает территориальные различия в политических предпочтениях избирателей на выборах и влияние экономических, религиозных, этнических факторов на их итоги.

В электоральной географии выделяют *три основных раздела*. Первый изучает географию голосования, второй — географию факторов голосования, третий — географию представительства партий в выборных органах власти. География выборов зависит от историко-культурных особенностей территории. На неё также влияют социально-экономические различия между территориями в пределах страны.

Электоральная статистика по избирательным округам является очень важной для всех политических сил в контексте своего влияния в стране. Поэтому одним из важных результатов географии выборов является их картографирование (рис. 28).

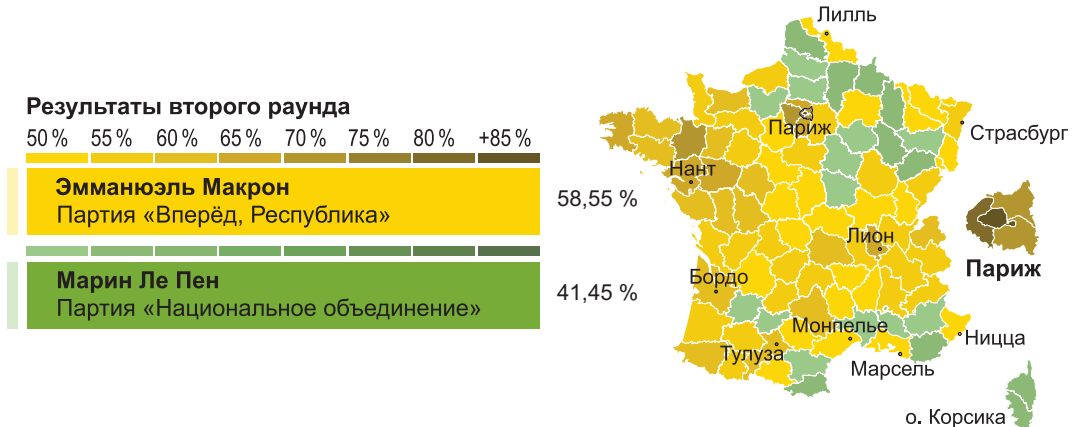


Рис. 28. География итогов выборов президента во Франции, 2022 г. (второй раунд голосования)

Подведём итоги. Политическая география — географическая наука, изучающая Политико-географическое положение страны характеризуется следующими особенностями

Государственные границы (морские и сухопутные) отделяют Основная часть государственных границ проходит по

Причинами пограничных споров чаще всего бывает спорная территория и освоение ресурсов.

Геополитика является разделом политической географии, который изучает Геополитическими факторами развития страны являются: ..., ..., ..., Главными геополитическими процессами в мире являются Электоральная география занимается изучением предпочтений избирателей и результатов выборов.

Проверим свои знания. 1. Каковы основные направления политической географии? 2. Какие существуют виды государственных границ? 3. Приведите исторические примеры изменения государственных границ. 4. Кто ввёл в научный оборот термин «геополитика»? 5. Каково значение электоральной географии для современных политических процессов?

Проверим свои знания. Чем вызваны пограничные споры между странами? Приведите примеры.

От простого к сложному. 1. Какую роль сыграли естественные рубежи (горы, реки, озёра) в формировании политической карты Европы (Азии, Африки, Америки)? 2. Являются ли, на ваш взгляд, географические условия главными для определения путей дальнейшего развития государства? 3. Почему освоение космоса является одной из приоритетных задач для Республики Беларусь?

От теории к практике. 1. Покажите на карте страны, границы которых проходят: по горам; морям; пустыням; рекам. 2. Определите пять стран с максимальной площадью сухопутной территории и пять крупнейших стран по численности населения. Сравните эти списки. Сделайте выводы. 3. Предложите основные направления укрепления геополитического положения Республики Беларусь на 2026–2030 гг.

От теории к практике.

Выполните практические работы по теме «Политическая география и геополитика».

Практическая работа 1. Сравнительная характеристика государственных границ и территории двух стран мира (по выбору).

Практическая работа 2. Сравнительная характеристика политико-географического положения двух стран (по выбору) по типовому плану.

П₇П₈