

РАЗДЕЛ

I

СОВРЕМЕННАЯ ПОЛИТИЧЕСКАЯ
КАРТА МИРА
И ПОЛИТИЧЕСКАЯ ГЕОГРАФИЯ



Працівник Адукація і вихаванне

ТЕМА 1 ДИНАМИКА ПОЛИТИЧЕСКОЙ КАРТЫ МИРА



§ 2. Объекты политической карты мира

Вспомните. Что такое политическая карта мира? В чём заключается динамичность политической карты мира? Какие этапы формирования прошла современная политическая карта мира? Какие государства имеют самую большую площадь?

Для чего мы это изучаем? Почему современному человеку необходимо знать особенности формирования политической карты мира? Предположите, для каких специальностей в будущем эти знания станут наиболее актуальными. В каких учреждениях образования можно получить специальности, связанные с глубокими знаниями процессов, происходящих на политической карте мира?

Объекты политической карты мира. Политическая карта мира динамична из-за изменений, которые происходят с границами, площадью государств и территорий: они объединяются, распадаются, появляются суверенные государства, изменяются формы правления или устройства и др. Поэтому основными объектами, которые взаимодействуют и влияют на развитие политической карты мира, являются государства и территории (рис. 8).

Среди государств выделяют независимые (суверенные) и самопровозглашённые.

Клуб знатоков-экономикогеографов. Единственным международным документом, в котором перечисляются признаки государственности с позиции международного права, является Конвенция Монтевидео, подписанная в 1933 г. В ней закреплены четыре основных признака государства: постоянное население, определённая территория, собственное правительство, способность к вступлению в отношения с другими государствами.

Государственная территория (ГТ) выступает естественной средой обитания населения и функционирования государства и включает ряд элементов (рис. 8-1).

Государственная территория характеризуется площадью, особенностями географического положения, определёнными природными ландшафтами, уровнем

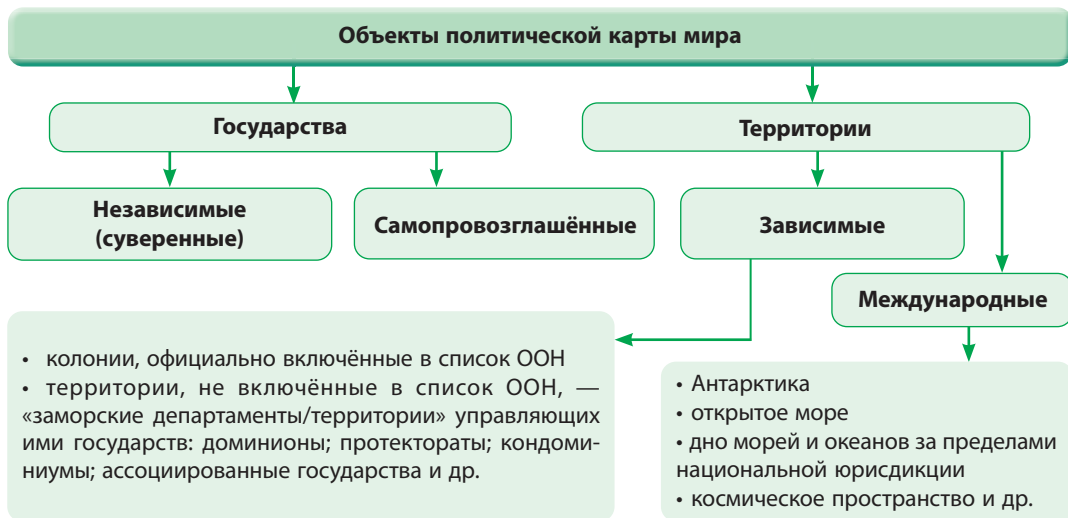


Рис. 8. Объекты политической карты мира

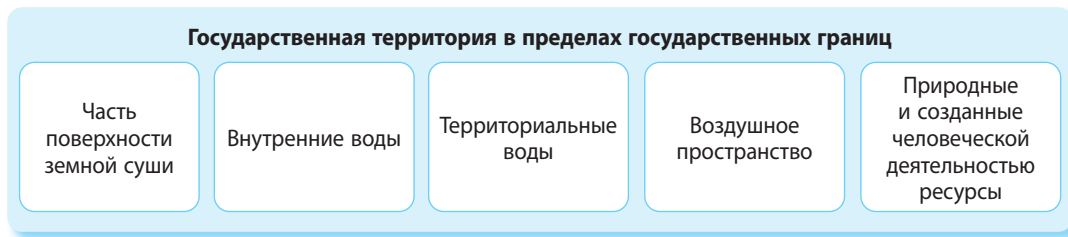


Рис. 8-1. Элементы государственной территории

хозяйственной освоенности и т. д. В прошлом размеры территории государства и её приращение воспринимались как символ могущества и залог геополитической мощи.

Суверенные государства и зависимые территории. На политической карте мира XXI в. преобладают *суверенные государства*. Их количество растёт. В 1900 г. в мире было 55 суверенных государств, в 1945 г. — 51, а в 1947 г. — 81. К 2000 г. суверенитетом обладало уже более 190 стран. По данным за 2023 г., 193 суверенных государства и 2 наблюдателя особого статуса (Ватикан и Палестина) являются членами ООН.



Мир и Беларусь. Определите, к какому историческому событию относятся поэтические строки Янки Купалы:

Ты з Заходняй, я з Усходняй
Нашай Беларусі,
Больш з табою ўжо ніколі
Я не разлучуся...

Какой государственный праздник в Республике Беларусь отмечается в честь данного события?

Зависимые территории (колонии) — это страны и территории с определёнными границами, которые находятся под той или иной формой опеки со стороны суверенного государства и не обладают полной политической самостоятельностью (по Уставу ООН). Не обладая политической независимостью, такая территория может пользоваться автономией. Количество зависимых территорий сокращается. В настоящее время в мире насчитывается более 30 зависимых территорий, 17 из них официально включены в список ООН.

Например, в Азиатско-Тихоокеанском регионе это Новая Каледония и Французская Полинезия (принадлежат Франции); Гуам (США); Питкэрн (Великобритании). Самая большая по численности населения зависимая территория — Пуэрто-Рико, а самая большая по площади территория с особым статусом — Гренландия.



Найдите на карте зависимые территории. Какая из зависимых территорий находится ближе всего к Республике Беларусь?

П₂

Среди самоуправляющихся выделяются территории особого экономического статуса — *офшорные зоны*. Офшорную зону отличают следующие признаки: налоговые льготы (низкие налоговые ставки); анонимность осуществления бизнеса; отсутствие валютного контроля; возможность ведения операций в любой валюте и др.

По классификации международной Организации экономического сотрудничества и развития (ОЭСР), страны, где регистрируют офшорные компании, подразделяют на две группы (рис. 8-2).



Рис. 8-2. Группы офшорных стран

В странах *первой группы* государство не предъявляет никаких требований к отчётности, кроме внесения ежегодного фиксированного сбора в бюджет. Обычно в таких странах не ведётся реестр акционеров и директоров, конфиденциальность обладания такой компанией очень высокая.

В странах *второй группы* при сохранении налоговых льгот требуют финансовую отчётность. Со стороны правительства этих государств контроль более жёсткий, чем в странах первой группы. В этих странах ведётся реестр директоров и акционеров, но и престиж компаний гораздо выше.

Для небольших островных территорий эта деятельность является серьёзным источником дохода.

Клуб знатоков-экономикогеографов. Термин «офшор» впервые появился в одной из газет США в конце 1950-х гг. Речь шла о финансовой организации, избежавшей правительственного контроля путём географической избирательности. Другими словами, компания переместила деятельность, которую правительство США желало контролировать и регулировать, на территорию с благоприятным налоговым климатом. Таким образом, термин «офшор» включает в себя не только юридическое понятие, но и экономико-географическое.

Самопровозглашённые государства. Из-за конфликтов, связанных со стремлением отделиться и получить суверенитет, возникают *самопровозглашённые государства*. Они обладают всеми признаками государственности (население, территория, правительство, суверенитет), но в то же время не имеют полного международного признания или признаны частично. Среди самопровозглашённых государств выделяют *непризнанные* и *частично признанные*.

Непризнанными считаются государства, которые не признаны ни одним государством — членом ООН. Это, например, Приднестровская Молдавская Республика. Государства, не имеющие возможности вступления в ООН, но признанные в качестве государств некоторыми государствами — членами ООН, получили название частично признанных. К ним относятся, например, Турецкая Республика Северного Кипра, Республика Косово, Республика Абхазия и Республика Южная Осетия, Государство Палестина.

Роль столиц в управлении государственной территорией, виды столиц. *Столица* — это официально главный город страны, в котором расположены основные государственные органы власти, имеющие общенациональное значение: резиденции главы государства и правительства, национальные министерства и ведомства, высшие судебные органы, главный законодательный орган (парламент) и его отдельные палаты.

Кроме того, столица часто является крупнейшим городом страны по числу жителей, важнейшим экономическим, культурным, научным центром и т. д.

Политические функции столиц определяют эффективность управления и контроля над всей государственной территорией.

Выделяют три группы столиц:

1) *столица постоянная*, которую называют также исторической столицей. Она выполняет функции главного административного, хозяйственного и культурного центра страны на протяжении нескольких столетий, расположена в историческом ядре государства. Это, например, Париж, Рим, Афины и др.;

2) *столица назначенная*, которая установлена на основе принятых решений законодательной власти в новое время. Такой тип характерен, например, для Австралии, где за роль столицы конкурировали Мельбурн и Сидней, но решено было построить новую столицу — Канберру в стороне от конкурирующих центров. По конституции Бразилии, принятой в 1891 г., столицей должен быть город, находящийся в географическом центре страны. Именно сюда, в город Бразилиа, и была перенесена столица из Рио-де-Жанейро. За звание столичного города Канады велась борьба на протяжении многих лет. Из Торонто в Квебек и обратно столица переезжала 4 раза, пока в 1857 г. королева Виктория своим решением не назначила столицей Оттаву;

3) *столица разделённая* существует в государствах, где функции управления не сконцентрированы в одном центре, а разделены между несколькими городами. Например, в Нидерландах парламент размещается в Гааге, а королевская резиденция — в официальной столице (Амстердаме); в Боливии президент, правительство и парламент находятся в Ла-Пасе, а Верховный суд — в Сукре; резиденция президента Чехии находится в Праге, а Верховный суд располагается в городе Брно.

Международные территории. Одним из важных объектов политической карты мира являются *международные территории*. Они находятся за пределами государственных границ и имеют *особый статус*. Он заключается в том, что право их использования принадлежит международному сообществу. Как правило, международные территории служат площадкой для научных исследований.

Антарктика — самый большой в мире нетронутый природный заповедник площадью почти 14 млн км². Правовое положение Антарктики как международной территории определяет Договор об Антарктике. Он был подписан в 1959 г. в Вашингтоне 12 государствами, которые вели в Антарктике научные исследования (Аргентина, Австралия, Бельгия, Чили, Франция, Япония, Новая Зеландия, Норвегия, Южно-Африканский Союз, СССР, Великобритания и США). В договоре отмечается, что использование Антарктики возможно только в мирных целях, и устанавливается свобода научных исследований. В настоящее время его участниками являются 48 государств. Каждые 1–2 года в столицах стран — участниц договора проходят консультативные совещания. В числе консультативных сторон — США, Великобритания, Франция, Китай и Россия. Штаб-квартира постоянного Секретариата находится в Буэнос-Айресе (Аргентина).

Открытое море включает морскую поверхность, которая не относится к государственной территории. Она используется для свободного перелёта, судоходства, рыболовства, прокладки подводных кабелей и трубопроводов, для научных исследований всеми государствами с входом и без выхода к морю.

Дно морей и океанов за пределами национальной юрисдикции — это также международная территория, поэтому оно не может быть присвоено каким-либо государством.



Космическое пространство как международная территория используется исключительно в мирных целях для исследований и не может быть присвоено государствами.

К международным территориям относятся также *международные реки, проливы, каналы*. Они обеспечивают выход континентальных государств к морям. Судоходство в них является свободным. Например, международными реками признаны Рейн, Висла, Дунай, Нигер, Конго и ряд других. Примерами международных проливов являются Баб-эль-Мандебский, Гибралтарский, Дрейка, Корейский, Ла-Манш, Магелланов, Паде-Кале, Сингапурский, Босфор и Дарданеллы.

Пространственные формы государств. Государственная территория в пределах государственных границ охватывает: 1) часть поверхности суши; 2) внутренние и территориальные воды; 3) простирающееся над сушей и водами воздушное пространство. Важным параметром государственной территории является конфигурация и форма территории страны.

На основе конфигурации государственной территории выделяют несколько пространственных форм государств:

1) *государства вытянутой или «неправильной» формы* (например, Чили, Норвегия, Вьетнам, Италия, Гамбия). Территория этих стран протянулась вдоль морского побережья или долины крупных рек на многие сотни километров (рис. 9);

Клуб знатоков-экономикогеографов. Расположенная в центре страны столица Чили Сантьяго имеет слабые экономические связи с пустынными районами северных границ с Перу и Боливией, а также полярными морскими районами Огненной Земли. Большая протяжённость Италии с севера на юг является одной из причин экономических различий между разными регионами страны.



Рис. 9. Вытянутая форма государственной территории Италии

2) *государства с компактной территорией*, имеющие форму, близкую к квадрату или кругу (например, Франция, Испания, Польша, Венгрия и др.) (рис. 10). При такой форме наблюдается равное удаление всех приграничных районов от центра страны;

Клуб знатоков-экономикогеографов. Однако при относительно благоприятной внешней форме на территории страны могут находиться крупные природные барьеры и труднодоступные районы. Эти естественные препятствия будут затруднять функционирование государства. Например, Перу разделено на две части высокими хребтами Анд, а пустынные районы Египта слабо заселены и частично изолированы от главной полосы расселения по долине и дельте Нила.



Рис. 10. Компактная форма государственной территории Испании



Рис. 11. Фрагментарная форма государственной территории Филиппин

3) *фрагментированные государства*, состоящие из нескольких частей, разделённых территорией других стран или международными водами (например, государства-архипелаги Индонезия и Филиппины) (рис. 11), «двойная» Малайзия, расположенная на полуострове Малакка и острове Калимантан);

4) *государства, имеющие в своём составе анклавы/эксклавы* — небольшие районы, отрезанные от основной территории государства землями других стран или расположенные внутри территории других государств (например, Калининградская область России) (рис. 12).

Если глубже заинтересоваться политической картой мира и поразмышлять, почему те или иные государства имеют разное политическое влияние в мире, можно заметить следующее разделение на группы: *трансконтинентальные* (например, Россия), *субконтинентальные* (например, Китай, Бразилия, Индия), *макрорегиональные* (например, Иран, Мексика, Алжир, Судан, Саудовская Аравия), *мезорегиональные* (например, Франция, Египет, ЮАР, Венесуэла). Особую группу образуют страны-экстремумы — так называемые *мини-государства* (например, Лихтенштейн, Монако, Сан-Марино, Ватикан), международный престиж и суверенитет которых должны уважать все государства.

Анклавы/эксклавы часто играют роль стратегических форпостов (Калининградская область — западный форпост России), важных экономических баз (Кабинда — главный производитель ангольской нефти). Однако они становятся уязвимыми с военной точки зрения: связи могут быть прерваны или затруднены соседними государствами.



Рис. 12. Анклавное положение Калининградской области России



Подведём итоги. Объектами политической карты мира являются На политической карте насчитывается ... суверенных государств и ... зависимых территорий. Количество зависимых территорий постоянно сокращается.

На основе конфигурации территории выделяют следующие пространственные формы государств: ..., ..., ...,

Проверим свои знания. 1. Назовите основные объекты политической карты мира. 2. Назовите основные пространственные формы государств. 3. Какие тенденции характерны для современной политической карты мира?

От простого к сложному. Порассуждайте, какими преимуществами обладают государства разных пространственных форм: компактной, фрагментированной и вытянутой. В чём преимущества компактной формы территории государства перед вытянутой или фрагментированной?

От теории к практике. Составьте устный журнал «Изменения на политической карте мира в XX — начале XXI в.».

§ 3. Международные конфликты на политической карте мира

Вспомните. Почему возникают конфликты между людьми? Приведите примеры известных вам конфликтов, происходящих на планете. Какая организация играет важную роль в решении региональных и локальных конфликтов?

Для чего мы это изучаем? Почему возникающие конфликты вызывают тревогу? Предположите, почему появилось новое направление в географии — геоконфликтология. Сферой деятельности каких специалистов является разрешение региональных и локальных конфликтов? Почему пословица «Худой мир лучше доброй ссоры» сегодня актуальна?

Причины, классификация и последствия конфликтов в мире. В современном мире возникают различные конфликты между государствами и регионами.

Клуб знатоков-экономикогеографов. В основе конфликтов лежат *три группы факторов: локальные, региональные и глобальные.* Локальные действуют на конкретной территории и в определённой стране. Они могут быть связаны, например, с особенностями национального состава и историко-культурного развития. Региональные факторы действуют в определённом регионе в результате разногласий интересов политических, экономических объединений государств. Глобальные факторы включают крупные политические процессы в развитии мирового сообщества. Например, крушение колониальной системы, социалистической системы хозяйствования, глобализация.



Международный конфликт — это разногласие, противоречие, ссора или война между двумя или более государствами, часто требующие участия или контроля со стороны других членов мирового сообщества.

Основными причинами роста количества конфликтов в мире являются борьба за ресурсы, бедность и неравномерное распределение доходов, национально-этнические, межконфессиональные, территориальные противоречия, но чаще всего — их сочетание.

Многообразие причин, масштабов, форм проявления и других признаков современных конфликтов объясняет необходимость их классификации. В обобщённой форме виды существующих в мире конфликтов представлены на рисунке 13.



Рис. 13. Классификация конфликтов в мире

Конфликты в странах и регионах мира приводят к негативным последствиям. Среди них различают вероятные ближайшие и отдалённые последствия.

Наиболее вероятными ближайшими последствиями военных конфликтов являются: гибель, травмы, болезни; загрязнение окружающей среды; психологические травмы и информационное воздействие; разрушение экономики и систем жизнеобеспечения населения. *Отдалёнными последствиями* конфликтов являются экологические, экономические, медицинские, социальные и демографические.

Клуб знатоков-экономикогеографов. Экологические последствия проявляются в виде загрязнения окружающей среды, уничтожения видового биологического разнообразия, кризиса в сельском хозяйстве и др. Экономическими последствиями являются прежде всего бедность и голод. Социальные последствия — национальная рознь, деформация культуры семьи и др. Демографические последствия заключаются в резком снижении доли мужского населения и последующих волнах спада рождаемости.

Для каждого региона мира характерны конфликты. Часть их происходит в мирной, невооружённой форме, часть — в форме вооружённого конфликта. Однако,

согласно Уставу ООН, единственным правомерным способом решения конфликтов и разногласий между государствами являются мирные средства: переговоры, примирение, соглашения и др.



Мир и Беларусь. «Мы — мирные люди, не хотим войны. Мы не богаты, но никого не просим. Мы сами своё счастье заработаем. Лучше десятки и сотни лет переговоров, чем один день войны» (Президент Республики Беларусь А. Г. Лукашенко).

Как эти слова Президента Республики Беларусь отражают внешнюю политику нашего государства?

Вооружённые конфликты. В XXI в. перед миром стоят угрозы международной безопасности: 1) распространение оружия массового поражения; 2) международный терроризм, этнические и религиозные проблемы; 3) торговля людьми, насилие и др. Некоторые конфликты не могут быть решены мирным путём и происходят с военным вмешательством. В этом случае речь идёт о *вооружённых конфликтах*. Они представляют одну из форм разрешения противоречий — с применением средств вооружённой борьбы.

Вооружённый конфликт имеет *международный* (с участием двух и более государств) или *внутренний* (в пределах территории одного государства) характер. Основными причинами вооружённых конфликтов выступают: борьба за ресурсы и политическое навязывание иных государственных устройств, а также религиозные распри, расовая и этническая нетерпимость и др.

Среди вооружённых конфликтов внутренние преобладают над международными (межгосударственными) (рис. 14).

География международных конфликтов. XXI в. характеризуется политической и социально-экономической нестабильностью во многих регионах и странах. С 2020 г. в мире наблюдается увеличение количества конфликтов. Это объясняется ростом политической конкуренции, региональными кризисами и разжиганием конфликтов внутри стран.

В 2023 г. в мире было зафиксировано 57 международных конфликтов в 35 странах. Это самое большое количество конфликтов с момента окончания Второй мировой войны (рис. 15). 30 % конфликтов происходят на Ближнем Востоке и в Северной Африке, 30 % — в Африке к югу от Сахары, остальные — в Азии.

Африка является регионом с самым большим количеством конфликтов — 28. Далее следуют Азия и страны Ближнего Востока — 27, Европа — 1 и Америка — 1 (рис. 16).

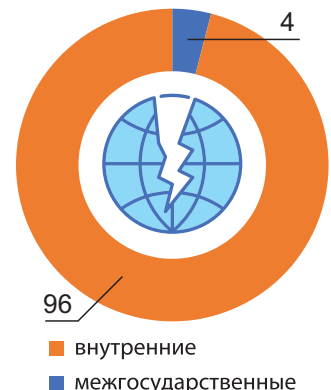


Рис. 14. Распределение вооружённых конфликтов, 2022 г., %

количество конфликтов

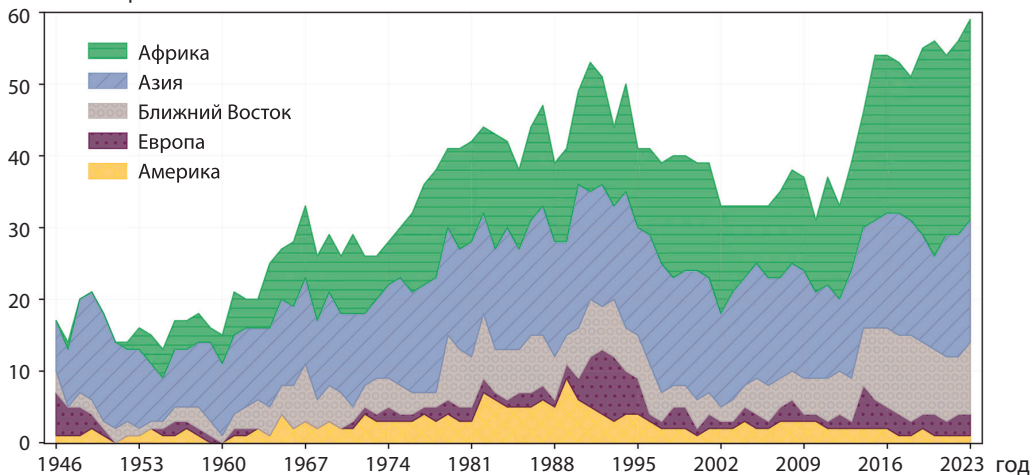


Рис. 15. Динамика вооружённых конфликтов в мире по регионам

| Регион | Страна | |
|---------|--|--|
| Азия | Афганистан (2) Индия (2) Индонезия Иран (2) Ирак Израиль — Палестина Израиль — Южный Ливан | Йемен Мьянма (6) Пакистан (3) Сирия (3) Таиланд Турция Филиппины (2) |
| Африка | Бенин Буркина-Фасо (2) Бурунди Камерун (3) ДР Конго (2) Кения Мали (3) Мозамбик Руанда | Нигер (2) Нигерия (3) Сомали Судан Того Чад ЦАР (2) Эфиопия (2) |
| Европа | Россия — Украина | |
| Америка | Колумбия | |

Рис. 16. География международных конфликтов, 2023 г. (в скобках указано количество конфликтов)



Поразмышляем. Во многих районах региональных конфликтов, где военные действия прекратились, создалась обстановка скорее перемирия, чем прочного мира. Из острой стадии конфликты перешли в стадию напряжённых или потенциальных, иными словами, «тлеющих». Чем опасна такая стадия? Ответ поясните.

В 2023 г. было четыре конфликта, которые относились к категории крупных (число погибших — более 10 тыс. чел. в год): гражданские войны в Мьянме, Судане, конфликт между Израилем и Палестиной, конфликт между Россией и Украиной.

Африка в последние десятилетия стала самым конфликтоопасным регионом мира. На протяжении последних лет наиболее напряжённая обстановка характерна для Судана, Буркина-Фасо, Сомали. Большинство конфликтов происходит по этническим и религиозным причинам, и они решаются вооружённым путём.

Азия в XXI в. характеризуется многочисленными вооружёнными конфликтами по политическим, экономическим и религиозным причинам. Основными странами, где они происходят, являются страны Персидского залива, Ближнего Востока и др.



Мир и Беларусь. В выступлении Президента Республики Беларусь А. Г. Лукашенко было отмечено, что охрана границы — это комплексная задача. Как вы понимаете значение и комплексный характер охраны государственной границы нашей страны в условиях современных вызовов?

На конфликты в *Америке* наибольшее влияние ранее оказывали этноконфессиональный и социально-экономический факторы. В настоящее время сохраняется политический конфликт в Колумбии. В целом по сравнению с другими регионами конфликты в Америке урегулированы.

Европа выступает относительно стабильным регионом мира с немногочисленными невооружёнными и вооружёнными конфликтами (например, Приднестровье, Россия — Украина, Каталония, Страна Басков). В основе этих конфликтов лежат экономические, культурно-религиозные и другие причины.

Клуб знатоков-экономикогеографов. Для сравнения стран по напряжённости ситуации разработан Международный индекс конфликта. Он рассчитывается на основе количества погибших, опасности для гражданского населения, географического распространения и количества вооружённых группировок. В зависимости от значений индекса, страны мира разделены на четыре группы: с низким, неустойчивым, высоким и экстремальным уровнями конфликтов (рис. 17). В 2024 г. в 10 странах мира наблюдались конфликты экстремального уровня, с наибольшими значениями индекса в Палестине, Мьянме и Сирии.

| Уровень конфликта | Примеры стран |
|-------------------|--------------------------|
| Экстремальный | Палестина, Мьянма, Сирия |
| Высокий | Ирак, Эфиопия, Венесуэла |
| Неустойчивый | Иран, Ливия, Перу |
| Низкий | Китай, Танзания, Чили |

Рис. 17. Главные международные конфликты в мире (по индексу конфликта), июль 2024 г.

Геоконфликтология. Проблема конфликтов в мире привлекла внимание учёных различных научных дисциплин. Взаимосвязь между конфликтом, его характером и географической зоной формирует новое направление социально-экономической географии — геоконфликтологию.



Геоконфликтология — это наука, изучающая в единстве географические, политические и другие факторы, оказывающие влияние на возникновение, развитие и исход политических, в том числе вооружённых конфликтов.

Наиболее активно это научное направление развивается в странах Европы.

Подведём итоги. На политической карте мира выделяют ... и ... конфликты. Существует ряд причин возникновения конфликтов: ..., ...,
Геоконфликтология — новое направление в географии.

Проверим свои знания. 1. Каковы основные причины и виды конфликтов в мире? 2. Что такое международный конфликт? 3. Приведите примеры конфликтов в Африке и Азии. 4. Каковы основные причины вооружённых конфликтов? Какова их география?

От простого к сложному. 1. О каких вооружённых конфликтах вы слышали из информационных источников в течение последнего месяца? 2. Какие последствия имеют вооружённые конфликты для стран — соседей государств, участвующих в конфликте?

От теории к практике. Проект «Сеть Школ мира в Республике Беларусь» — одна из инновационных форм внеклассной работы. Подготовьте презентацию «Школы мира в Беларуси — проводники миротворчества».