



§ 1. Социально-экономическая география мира, предмет и задачи в обеспечении устойчивого развития

Вспомните. Кто из учёных первым употребил термин «география»? Почему карту называют «альфой и омегой» географии? Почему география имеет право называться самостоятельной наукой?

Для чего мы это изучаем? Почему современному человеку столь необходимы знания в области социально-экономической географии? Предположите, как экономическая география может помочь в развитии государства. Возрастает ли роль географии как науки в условиях глобализации?

Предмет и задачи социально-экономической географии мира. Каждая научная дисциплина вносит свой вклад в формирование наших представлений о мире. Социально-экономическая география мира (СЭГ мира) является одной из интереснейших географических дисциплин, потому что только она позволяет одновременно ответить на три вопроса о любой территории или стране: какие здесь расположены ресурсы, чем характеризуется население и как развивается хозяйство. А если к полученному ответу подключить исторические знания и географическое мышление, можно сделать прогноз демографического и социально-экономического будущего страны.

Социально-экономическая география — это область науки, которая изучает географические закономерности развития населения, мирового хозяйства и его связей, процессов на политической карте мира или в целом территориальную организацию общества в мире и отдельных странах.

Поэтому *предметом изучения* социально-экономической географии мира являются динамика политической карты мира; процессы, связанные с изучением географии населения; взаимообусловленность природных ресурсов, хозяйства и общества; пространственно-временные закономерности динамики секторов мирового хозяйства.

Специфической особенностью социально-экономической географии мира является то, что она изучает объекты с точки зрения их территориальной организации, т. е. взаиморасположения, взаимодействия и взаимодополнения. В этом заключается прикладная значимость социально-экономической географии.

В условиях глобализации и перехода к постиндустриальной стадии перед социально-экономической географией мира стоит широкий перечень задач (рис. 1).

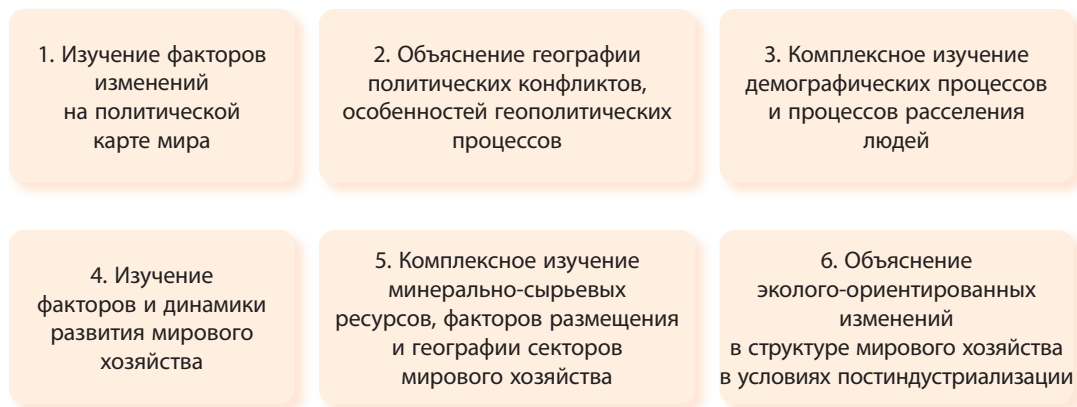


Рис. 1. Основные задачи социально-экономической географии мира

Экономико-географическое изучение стран, или страноведение, в настоящее время становится всё более гармоничной частью трёх основных объектов СЭГ мира — политической карты мира, населения и мирового хозяйства.

Вклад выдающихся учёных в развитие социально-экономической географии. Каждая наука гордится именами учёных, исследователей, которые своим трудом



Рис. 2. В. Н. Татищев (1686–1750)

сделали значительный вклад в её развитие. В течение многих столетий формировались научные школы экономической географии: немецкая, французская, британская, российская, американская, белорусская и др. Мы остановимся на учёных, которые внесли наиболее значимый вклад в понимание тех вопросов, которые вам предстоит изучить в учебном году.

Впервые комплексный взгляд на социально-экономическую географию мира как научное направление, изучающее природу, население и хозяйство во взаимной обусловленности и зависимости, в своих работах изложил русский учёный В. Н. Татищев (рис. 2). Чрезвычайно важным было доказательство учёным значимости географии



Рис. 3. М. В. Ломоносов
(1711–1765)




Рис. 4. Н. Н. Баранский
(1881–1963)



Рис. 5. Ю. Г. Саушкин
(1911–1982)

для «военного и земского управления». Эта мысль подтверждается современной востребованностью социально-экономической географии в практике регионального управления.

О взаимосвязи природных и экономических явлений, населения, хозяйства стран и факторов размещения производительных сил писал выдающийся русский учёный М. В. Ломоносов (рис. 3). Он также объяснил необходимость изучения населения как источника «могущества государства», причин сокращения численности населения и принятия мер, способствующих его росту.

О необходимости изучения социально-экономической географии на разных территориальных уровнях (мир, регион, страна) впервые было сказано в работах выдающегося советского экономикогеографа Н. Н. Баранского (рис. 4). Также этот учёный сформулировал определение понятия «географическое разделение труда» и основы страноведения.

Принципы районирования и географического прогнозирования социально-экономического развития страны были разработаны известным советским экономико-географом Ю. Г. Саушкиным (рис. 5).



Мир и Беларусь. Географическая наука в Беларуси играет важную роль в планировании экономики, социальном развитии, формировании национальной идентичности и обеспечивает научную базу для управления территориями и ресурсами. Вспомните из «Географии Беларуси», которую вы изучали в 9 классе, имя выдающегося белорусского учёного-географа и его вклад в развитие социально-экономической географии.

Место социально-экономической географии в системе наук. Социально-экономическая география мира расширяет и углубляет знания о мире как сложной

социальной, экономической, политической, культурной и экологической системе, тесно взаимодействуя со многими науками.



В мире всё взаимосвязано. В эпоху глобализации и стремительных технологических изменений роль социально-экономической географии приобретает особое значение. Она выступает своеобразным компасом, позволяющим ориентироваться в сложном социально-экономическом пространстве. С какими науками социально-экономическая география имеет наиболее тесные связи? Каким образом связаны между собой GPS-навигатор и география?

Социально-экономическая география связана со многими направлениями *физической географии*: климатологией, гидрологией, метеорологией, почвоведением, биогеографией и др. Например, без знаний о тектоническом строении, природных условиях, климатических и почвенных особенностях территории или страны невозможно объяснить закономерности размещения полезных ископаемых, специализацию и географию сельского хозяйства, отраслевую структуру и географию промышленности и пр.

Используя *картографические способы и технологии геоинформационных систем (ГИС)* при изображении различных объектов, социально-экономическая география мира разрабатывает модели развития отраслей хозяйства.

Исторический подход при изучении политической географии, населения, отраслей мирового хозяйства выступает одним из основных при объяснении происходящих процессов. Поэтому социально-экономическая география мира тесно связана с *историей*.

Изучение населения опирается на разнообразные демографические показатели. Для этого социально-экономическая география мира обращается к *демографии*.

Тесно социально-экономическая география мира связана с *экономикой*. Например, без знания показателей экономики, внешней торговли, объемов производства и др. нельзя провести анализ уровня социально-экономического развития страны, определить её хозяйственную специализацию, структуру торговли. В исследованиях отдельных административно-территориальных единиц страны (область, штат, земля и др.) социально-экономическая география взаимодействует с *региональной экономикой*.

В последнее десятилетие XX в. укрепилась взаимосвязь социально-экономической географии с *экологией*. Это позволяет по-новому подойти к решению проблем рационального природопользования и охраны окружающей среды регионов и стран.

Основные направления социально-экономической географии мира. Традиционными направлениями социально-экономической географии мира являются политическая география, география населения и география мирового хозяйства, которая, в свою очередь, подразделяется на географию сельского хозяйства, географию промышленности и географию сферы услуг.

Однако эти три основных направления развиваются в настоящее время в новых условиях. Привычную структуру СЭГ мира изменяют процессы, которые происходят

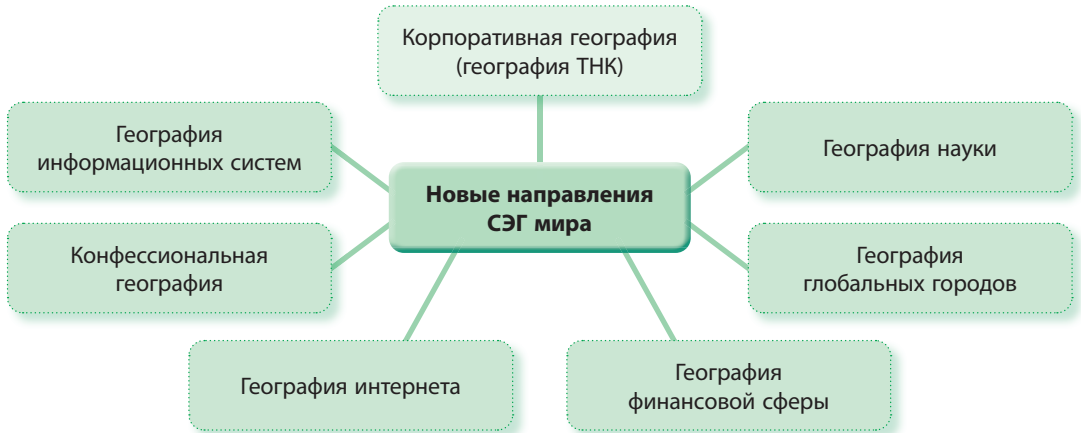


Рис. 6. Новые направления социально-экономической географии мира

очень масштабно в XXI в.: региональные конфликты, быстрое развитие науки и технологий, демографический переход и постиндустриальные тенденции, транснационализация и глобализация. Они приводят к появлению новых направлений в её структуре (рис. 6).

Роль СЭГ в обеспечении устойчивого развития в условиях глобализации.

В начале XXI в. социально-экономическая география стала наиболее важной и динамичной из географических наук, потому что имеет большое практическое значение для оптимизации размещения и совершенствования территориальной организации хозяйства и др.

В условиях глобализации и значительных изменений в географии населения и мирового хозяйства значительно возросла роль социально-экономической географии. Практическая значимость социально-экономической географии выходит на первый план. В настоящее время экономикогеографы участвуют в решении важнейших вопросов управления территориальным развитием (рис. 7).

Экономикогеографы осуществляют социально-экономическое районирование страны, выделяют регионы, их границы, анализируют структуру и функции хозяйства. Они активно участвуют в разработке прогнозов и программ социально-экономического развития территорий, а также национальных стратегий устойчивого социально-экономического развития.



Мир и Беларусь. Республика Беларусь в 1997 г. одной из первых на постсоветском пространстве разработала Национальную стратегию устойчивого развития (НСУР) на период до 2010 г. После её реализации были разработаны НСУР на период до 2020, 2030 и 2035 гг. В разработке всех стратегий участвовали ведущие учёные-экономикогеографы Беларуси, в том числе из Белорусского государственного университета.

Таким образом, участие в планировании становится отличительной чертой деятельности современных экономикогеографов.



Рис. 7. Практическое значение социально-экономической географии



Поразмышляем. ГИС всё шире применяется в бизнесе. Например, владелец сети магазинов, поместив потенциальных покупателей на карту своей продукции, может узнать, в каких районах города те проживают. Перевозчики грузов повышают надёжность доставки, экономят горючее и время за счёт оптимизации маршрута. Продавцы и покупатели недвижимости используют ГИС-технологии, когда принимают решения. При внимательном взгляде на карту обнаруживаются резервы в обслуживании, незамеченные конкурентами, планируются новые торговые точки, намечаются оптимальные места для размещения рекламных щитов и многое другое. А как ещё можно использовать ГИС-технологии в сфере бизнеса?

П₁

Подведём итоги. Социально-экономическая география изучает Основными направлениями развития социально-экономической географии являются В условиях глобализации роль географической науки постоянно возрастает, поскольку Социально-экономическая география имеет большое ... значение для оптимизации размещения хозяйства и совершенствования территориальной организации хозяйства.

Проверим свои знания. 1. Что является предметом социально-экономической географии мира? 2. Какие новые научные направления в ней выделяются и с чем это связано? 3. В чём заключается практическое значение социально-экономической географии в современном мире?

Проверим свои знания. 1. Какие методы географических исследований вы знаете? 2. Как применяются новейшие методы географических исследований в современном обществе?

От простого к сложному. 1. Почему СЭГ называют «мобильной» наукой? 2. Почему социально-экономическая география находится в тесной взаимосвязи с другими науками?

П₂

3. Какие новые направления в социально-экономической географии могут появиться в ближайшие пять лет?



От простого к сложному. 1. Подготовьте сообщение о ГИС-технологиях. 2. Подготовьте мини-проект «Социально-экономическая география в моей семье».

От теории к практике. Составьте схему «Связь социально-экономической географии с другими науками».