

ЯК ПРАЦАВАЦЬ З ВУЧЭБНЫМ ДАПАМОЖНІКАМ

Паважаныя вучні!

Вы прыступаеце да вывучэння сацыяльна-эканамічнай геаграфіі свету. Абапірацца вы будзеце на веды, якія атрымалі раней. Гэта веданне асноў геаграфіі насельніцтва, гаспадаркі і спецыялізацыі рэгіёнаў і краін свету, іх прыродных рэсурсаў, асноўных эканамічных цэнтраў. Вы ведаеце, якія бываюць краіны паводле ўзроўню сацыяльна-эканамічнага развіцця.


Пасля вывучэння геаграфіі Беларусі вы ўжо зможаце расказаць пра асаблівасці насельніцтва нашай краіны, з якіх галін і відаў эканамічнай дзейнасці складаецца гаспадарчы комплекс Рэспублікі Беларусь, і растлумачыць, чаму склалася такая спецыялізацыя. Вы ўжо ўпэўнена арыентуецеся па карце нашай краіны і ведаеце, дзе знаходзяцца гарады, асноўныя эканамічныя цэнтры і галоўныя транспартныя артэрыі. Усе гэтыя веды дапамогуць вам пры вывучэнні сацыяльна-эканамічнай геаграфіі свету.

Ніводны раздзел геаграфічнай навукі не звязаны так цесна з развіццём грамадства і нашым паўсядзённым жыццём, як сацыяльна-эканамічная геаграфія. Кожная краіна і кожны жыхар планеты сваімі паўсядзённымі дзеяннямі — вытворчасць і спажыванне тавараў і паслуг, гандаль, міжнародныя эканамічныя зносіны — фарміруюць яе новы геаграфічны вобраз. Менавіта сацыяльна-эканамічная геаграфія свету з'яўляецца самым дынамічным і зменлівым раздзелам геаграфічнай навукі, які імкліва развіваецца.

Дадзены вучэбны дапаможнік складаецца з трох раздзелаў. У першым вы даведаецеся пра палітычную геаграфію і геапалітыку, пра найноўшыя працэсы на палітычнай карце свету, у тым ліку звязаныя з канфліктамі. Другі раздзел прысвечаны геаграфіі насельніцтва: асаблівасцям і заканамернасцям натуральнага руху насельніцтва, міжнароднай міграцыі, размяшчэння, рассялення і ўрбанізацыі. У трэцім раздзеле будуць раскрытыя асноўныя фактары развіцця сусветнай гаспадаркі, іх уплыў на геаграфію галін і відаў эканамічнай дзейнасці. Асаблівая ўвага нададзена пытаннем геаграфіі сферы паслуг, бо яна найбольш актыўна развіваецца ў эпоху постындустрыялізацыі.



Для таго каб вам было лягчэй засвойваць вучэбны матэрыял, у кожны параграф уведзеныя рубрыкі.


У пачатку параграфа вам прапануюцца дзве рубрыкі. Рубрыка **«Успомніце»** патрэбная для актуалізацыі раней атрыманых ведаў, неабходных для далейшага вывучэння матэрыялу. Рубрыка **«Для чаго мы гэта вывучаем?»** змяшчае пытанні, якія раскрываюць практычную значнасць вучэбнага матэрыялу, або пытанні, звязаныя з вырашэннем праблем развіцця грамадства і свету.


У тэксце параграфа вы ўбачыце каляровыя знакі-сімвалы і рубрыкі. Новыя тэрміны і паняцці, абавязковыя для запамінання, вынесены на плашкі са значком 



і вылучаныя паўтоўстым курсіўным шрыфтам. Іх таксама можна знайсці ў канцы вучэбнага дапаможніка ў рубрыцы **«Прадметны паказальнік»**. Краіны-лідары і іншыя


геаграфічныя аб'екты, якія неабходна ведаць і ўмець паказваць на карце, пазначаныя **чырвоным колерам**. *Курсівам* у тэксце вылучаныя некаторыя тэрміны і важныя сэнсавыя аспекты тэмы. Яны не патрабуюць абавязковага завучвання.


Рубрыка **«У свеце ўсё ўзаемазвязана»**  накіраваная на ўстанаўленне сувязей паміж вучэбнымі прадметамі, унутры геаграфічных навук, а таксама на выкарыстанне ведаў з навуковых галін, не звязаных з геаграфіяй. У рубрыцы **«Паразважаем»** 


прадстаўленыя заданні на вызначэнне прычынна-выніковых сувязей. Для тых, хто найбольш захоплены сацыяльна-эканамічнай геаграфіяй, мы падрыхтавалі рубрыку **«У свеце цікавага»** са знакам-сімвалам  і дадатковай інфармацыяй пазнавальнага характару. А тым, хто вырашыць звязаць сваю будучую прафесію з эканамічнай геаграфіяй, мы прапаноўваем уступіць у **«Клуб знаўцаў-эканомікагеографай»**. У гэтай рубрыцы будуць прадстаўленыя звесткі інфармацыйна-пошукавага характару.

Якая ж геаграфія без карты! Яна заўсёды побач са знакам-сімвалам .

Для таго каб зразумець, якую пазіцыю ў свеце займае наша краіна — Рэспубліка Беларусь, у параграф уведзеная рубрыка **«Свет і Беларусь»** са знакам-сімвалам . Сучасную геаграфію сусветнай гаспадаркі ўжо немагчыма ўявіць без транснацыянальных кампаній (ТНК). Матэрыял пра іх вы сустрэнеце ў рубрыцы **«У свеце ТНК»** са знакам-сімвалам .

У канцы параграфа ўспомніць самае галоўнае дапаможа рубрыка **«Падвядзём вынікі»**. За ёй ідуць некалькі рубрык з пытаннямі і заданнямі рознага ўзроўню для самакантролю і праверкі ведаў і ўменняў: **«Праверым свае веды»**, **«Ад простага да складанага»**, **«Ад тэорыі да практыкі»**. Яны змяшчаюць рознаўзроўневыя пытанні, творчыя і праблемныя заданні. Рэсурсы сеткі Інтэрнэт па тэме даступныя па спасылцы qr.adu.by/sl/LLJFk5X2X і QR-кодзе. Іх выкарыстанне фарміруе навыкі крытычна ацэньваць, аналізаваць і прымяняць інфармацыю з сеткі для вырашэння рэальных задач. 

Для ўрокаў абагульняльнага паўтарэння ў канцы раздзелаў прапанаваныя заданні трох відаў: **«Праверым свае веды»**, **«Папрацуем з атласам»** і **«Прагназуем»** са знакам-сімвалам .

Знакам  вылучаныя спасылкі на павышаны ўзровень.

Дадатковыя матэрыялы да вучэбнага дапаможніка можна знайсці на сайце <http://eior.by> (Адзіны інфармацыйна-адукацыйны рэсурс), калі выбраць у меню «10 клас» і прадмет «Геаграфія».

